

ARRANJAMENT DEL CAMÍ DEL DOLL FINS A LA MASIA GINESTA

UN LLOGARRET A PEUS DELS CINGLES DEL MONTSEC

El proper 11 de novembre tindrà lloc una nova jornada del Camí de muntanya on els excursionistes de les terres de Lleida ens encaminarem els nostres esforços per arranjar un camí.

Enguany els nostres treballs aniran dirigits a netejar i senyalitzar el sender que puja des de la carretera del Doll a la masia Ginesta, on farem un dinar familiar, fins al llogarret abandonat de Rúbies al peu dels cingles del Montsec, la serralada ponentina per excel·lència.

APROXIMACIÓ

Agafem la carretera C-13 que puja als Pallars. En el km 67,4 se li incorpora per l'esquerra la C-12 que prové d'Ager.

Estem a la cua de l'embassament de Camarasa, lloc conegut com El Doll.

Sota del talús de la carretera hi ha l'antiga passarel·la de ferro.

DESCRIPCIÓ DE L'ITINERARI

En la cruïlla de carreteres (340 m) prenem el camí carreter que se'n va per la dreta, a llevant. Pal indicador del GR-1.

El camí ancestral, que sortia de la carretera un xic més amunt i passava per la font Vella, s'ha perdut totalment.

La pista guanya alçària, traçant marrades.

28 min Masia Ginesta (550 m). Enrunada.

Un sender ens permet fer dreuera passant pel costat de l'antiga font, ara seca.

Anem entre antics camps, erms, amb velles oliveres.

33 min Trencall a l'esquerra, deixem la pista a la dreta que puja fins a cal Macià, també abandonada.

El nostre camí puja cap al cingle inferior del Montsec que ens domina.

Al peu del penya-segat anem en diagonal, revoltant les raconades que forma la muntanya, alternant les pujades amb els trams planers.

El matollar s'estesta en barrar-nos el pas.

Alguna vella marca blanca i vermella ens ajuda a seguir la direcció correcta. Es revolta el contrafort de

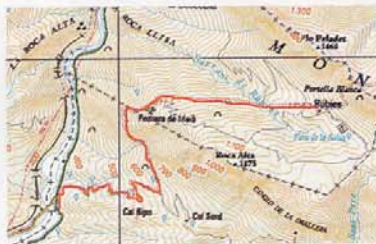
la muntanya, i es puja per l'altre costat, a les envistes dels enderrocats de l'antiga pedrera.

1 h. 30 min Pedrera de Meia (960 m). Hi destaquen velles construccions, avui enderrocades, procedents de quan la pedrera estava en explotació.



Hi ha un gran pedruscall, tartera artificial de color gris clar i visibles des de lluny, procedent de l'explotació de roques calcàries litogràfiques. L'extracció fou aturada a principis del segle passat.

Però constitueix un jaciment de fòssils del Cretaci inferior molt important ja que entre les làmines de la roca s'hi ha trobat empremtes de vegetals i, més rarament, de peixos, insectes i batracis.

En sortir de la pedrera deixem un camí carreter, a la dreta, que davalla de la collada de Rúbies i pel qual retornarem en acabar



Durant el trajecte, sense dificultats d'orientació, es passa per nombrosos paratges de gran bellesa. Fotos: Pep Godoy i J. R. Segura



l'excursió.

Gaudim d'una magnífica vista panoràmica sobre el congost de Terradets.

1 h. 45 min Clariana en el bosc que ens permet veure, a l'esquerra, els Picons, monilits de calcari gris.

Es travessa l'ombrívol barranc de la Cova del Cristall.

1 h. 51 min Barranc de Rúbies.

Troblem el sender que puja de la font de les Bagasses en la carretera al peu de la paret de Terradets. Sortim a una pista.

En un proper revolt, la deixem per remuntar pel marge esquerre del barranc.

Cal posar cura a les marques de GR, i les fites.

2 h. 08 min Sortim a un camí carreter. Anem per l'esquerra i sortim als camps abandonats del poble de Rúbies que ja entreveiem damunt nostre.

Prenem l'antic camí d'accés al poble, entre marges, encara que hi ha indrets envaïts per les gavarreres que ens obliguen a sortir als camps.

2 h. 17 min Creuem una pista i seguim amunt.

2 h. 30 min Llogarret de Rúbies (1.141 m). Abandonat des de fa anys, poc a poc les seves cases van ensorrant-se.

En la part alta del poble hi destaca una senzilla església romànica.

Una mica més a llevant hi ha la font de Rúbies que ens ajuda a localitzar uns altius xops.

JOAN RAMON SEGURA
President del Centre Excursionista de Lleida



CEL-Activitats novembre

DIJOUS, 1

CURS.

Curs d'iniciació a l'escalada en roca. Dies 24 i 25 novembre. Organitza: Secció d'Escalada i Alta Muntanya. El dijous 22 de novembre, trobada al local del Centre a les 20.30h, per fer la presentació d'una xerrada teòrica.

Preu socis del Centre Excursionista de Lleida: 60 euros. Preu no socis: 70 euros

DIJOUS, 1

CURS.

Curs d'iniciació a l'escalada en paret. Si hi ha gent interessada en el curs, comuniqueu-ho a Secretaria per fixar les dates.

DIJOUS, 1

BITT

Vies verdes de la Comunitat Valenciana. Durada: 4 dies. Coordina: Lluís Taberner i Abel Caulapé.

DISSABTE, 3

EXCURSIÓ

Querol-Santes Creus. Dificultat fàcil. Sortida en autocar. Cal fer la reserva de plaça el més aviat possible.

DISSABTE/DIUMENGE, 10/11

DIADA DEL CAMÍ DE MUNTANYA

Neteja i arranjamet del camí des de la Masia Ginesta al poblat de Rúbies (Montsec). Coordina: Patronat del Camí de Muntanya.

DIUMENGE, 11

MARXA

53a Marxa de Regularitat. Puntuable per la Copa Catalana de Marxes Tècniques Regulades. Organitza: Centre Excursionista de Badalona.

DIUMENGE, 18

MARXA

XXX Marxa de Regularitat de les Terres de Lleida. Itinerari: Ametlla del Montsec, Pla d'Escumó, Canal d'Osca, Ametlla del Montsec. Puntuable per la Copa Catalana de Marxes Tècniques Regulades. Organitza: Centre Excursionista de Lleida

DIUMENGE, 18

SORTIDES EN FAMILIA

Prades-Avenc de la Febró. Coordina: Xavier Mas-sot

DIUMENGE, 25

SENDERISME

Per les Garrigues. Dificultat: fàcil. 30kms. Coordina: Dolors Martorell.

DIUMENGE, 25

MARXA

44a Marxa d'orientació. Puntuable per la Copa Catalana de Marxes Tècniques Regulades. Organitza: Unió Excursionista Catalunya de Cornellà de Llobregat.

DIMARTS, 27

PROJECCIONS

Cicle de projeccions d'alpinisme i escalada.

DIJOUS, 29

PROJECCIONS

Cicle de projeccions d'alpinisme i escalada.

Important: en totes aquestes activitats, és obligatori tenir la feinecra federativa que cobreix l'activitat.

Nota: reserves i fotos de les sortides familiars a www.zenitnca.cat

Per a més informació, desendreu al voltant de les 21.30 hores o a www.cal.cat

A més d'aquestes activitats, cada divendres al vespre ens trobem per preparar-ne més, i el dijous es troba la secció d'activitats subaquàtiques.